


 Confine comunale

 Perimetro del Piano Attuativo

 Ambito di pertinenza edificio esistente (recinzione/siepe)


Superficie da Rilievo Tacheometrico di Precisione = St

01 - (113,90 x 239,90) / 2 =	13.662,30 mq
02 - (239,90 x 95,20) / 2 =	11.419,20 mq
03 - (228,90 x 112,40) / 2 =	12.864,10 mq
04 - (328,12 x 79,83) / 2 =	13.096,80 mq
05 - (328,12 x 194,25) / 2 =	31.868,60 mq
06 - (239,53 x 77,80) / 2 =	9.317,70 mq
07 - (4,30 x 10,80) / 2 =	23,20 mq
08 - (107,40 x 23,00) / 2 =	1.235,10 mq
09 - (107,39 x 13,80) / 2 =	741,00 mq

Superficie da Rilievo = St = 94.228,00 mq



vista 01



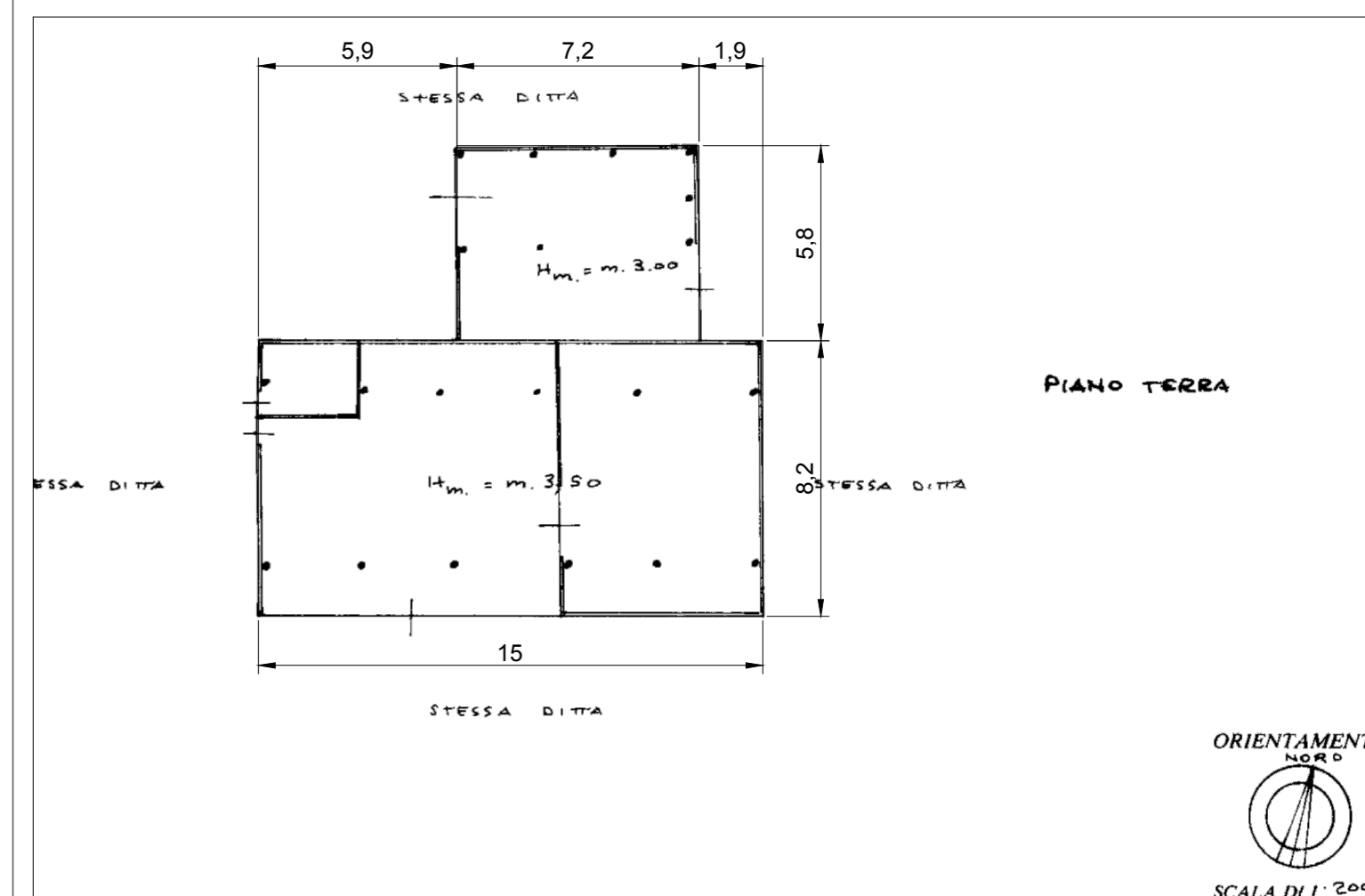
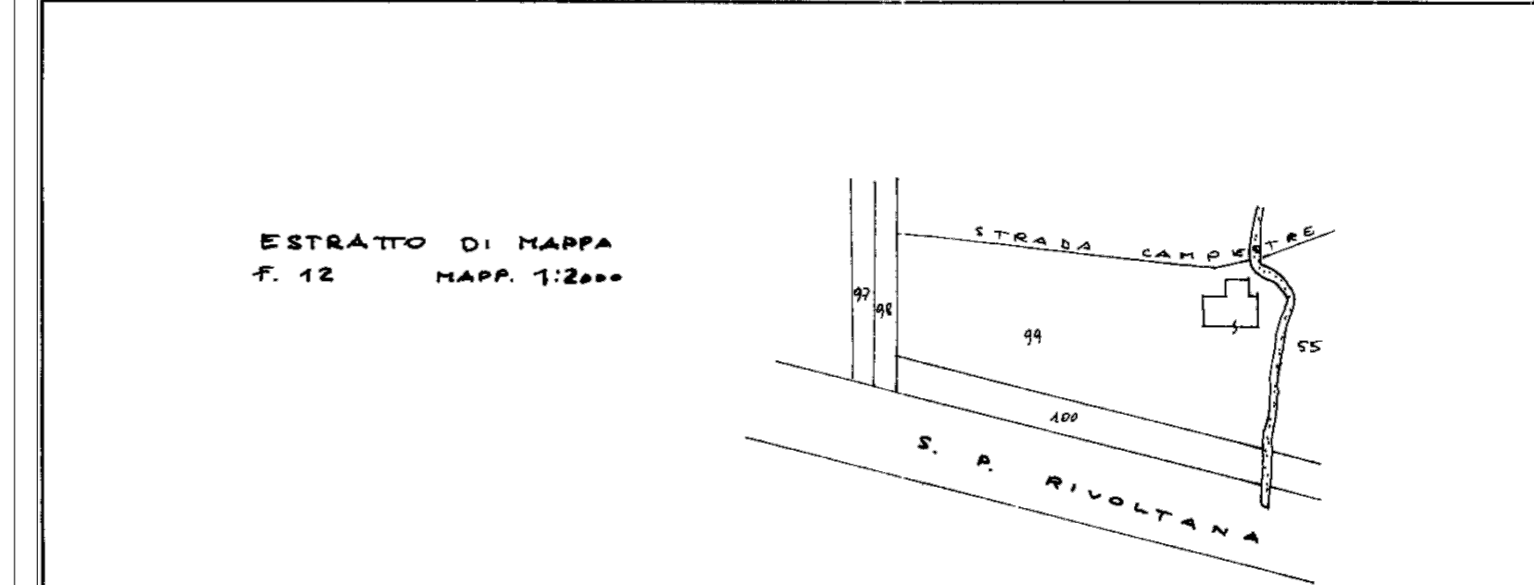
VISTA SUD-OVEST
vista 02



VISTA OVEST
vista 03

NUOVO CATASTO EDILIZIO URBANO

Planimetria dell'immobile situato nel Comune di TRUCCAZZANO Via RIVOLTANA
Ditta BENEFICIO PARROCCHIALE DI CAVALIERE
Alligata alla dichiarazione presentata all'Ufficio Tecnico Erariale di ...



NB: PER LE COORDINATE DEI PUNTI DI RILIEVO SI VEDA
PA_TR_DEF_Allegato EL05.pdf

COMUNE DI TRUCCAZZANO

PROVINCIA DI MILANO



PIANO ATTUATIVO
Per la realizzazione di un nuovo edificio produttivo

Oggetto	Data	Agg.	Elaborato
Planimetria dello stato di fatto: rilievo	19.01.2016	24.02.2016	05
	Scala		
Proprietà	Progettista		
ALFA 20 S.r.l. Piazza Bonarrossi, 1 - 20013 Milano (MI)	Arch. Bruno Ferrari Via P. Zurla, 2 - 20013 Crema (CR) Tel. 0374.861123 - Fax 0374.86103 email: arch@brunoferrari.it iscritto all'Ordine degli Architetti di Cremona al n. 203 C.F. P.041.0481.04229 - P. IVA 00811080190		

