












LEGENDA

-  LIMITE COMUNALE
-  RETICOLO DI COMPETENZA DEL CONSORZIO DI BONIFICA MUZZA - BASSA LODIGIANA (RIB)
-  RETICOLO DI COMPETENZA DEL CONSORZIO DI BONIFICA EST TICINO VILLORESI
-  RETICOLO IDRICO PRINCIPALE: REGIONE LOMBARDIA (RIP)
-  RETICOLO DI COMPETENZA DELL'AGENZIA INTERREGIONALE PER IL FIUME PO (AIPO)
-  RETICOLO OGGETTO DI CONVENZIONE SPERIMENTALE CON IL CONSORZIO DI BONIFICA EST TICINO VILLORESI (D.g.r. n. XI/4439 del 30/11/2015 e s.m.i.)
-  CORPI IDRICI PRIVATI E SCOLINE
-  RETICOLO MASTER NON RICOMPRESO NEI RETICOLI DI COMPETENZA DEL CONSORZIO DI BONIFICA MUZZA BASSA LODIGIANA E DEL CONSORZIO DI BONIFICA EST TICINO VILLORESI (RIB)
-  TRACCIATO TEEM
-  TRACCIATO BRE.BE.MI



COMUNE DI TRUCCAZZANO
Città Metropolitana di Milano

DOCUMENTO DI POLIZIA IDRAULICA

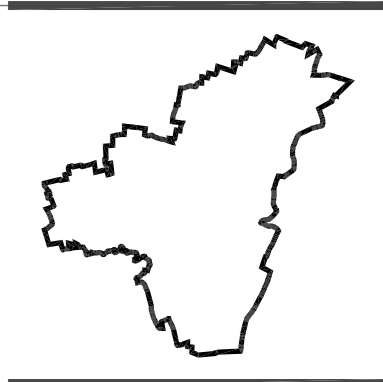
INDIVIDUAZIONE DEI RETICOLI IDRICI

DATA NOVEMBRE 2016

VERSIONE V02

TAVOLA

1



SCALA 1:10.000


CONSENZE GEOLOGICHE MINERARIE CIVILI
 REDATTO DA:
 DOTT. MAURIZIO FACCHIN
 GEOLOGO - PERITO MINERARIO
 Via Don Luigi Orione, 16
 24124 Bergamo
 Tel/Fax 035/380927
 e-mail: facchin@welfare.com
 PEC: maurizio.facchin@welfare.compost.it

 Regione Lombardia
 Città Metropolitana di Milano

Questo documento non può essere copiato, riprodotto o altrimenti pubblicato in tutto o in parte senza il consenso scritto degli autori. 09/11/2016 - 14/11/2016 - 14/11/2016