LEGENDA Confini Comunali - Truccazzano

IDROGRAFIA

Reticolo Principale

- Reticolo Idrico Principale: Fiume Adda (AIPO)
- Reticolo Idrico Principale: Torrente Molgora e Torrente Trobbia (Reticolo oggetto di convenzione sperimentale con il Consorzio Est Ticino Villoresi - DGR 10/4439 del 30/11/2015 e s.m.i.)

Reticolo Minore

- Reticolo di competenza del consorzio di bonifica Est Ticino Villoresi
- Reticolo di competenza del consorzio di bonifica Muzza Bassa Lodigiana
- Reticolo di competenza del consorzio di bonifica Muzza Bassa Lodigiana - Canale Muzza
- Corpi idrici privati e scoline
- Reticolo Master non ricompreso nei reticoli di competenza del Consorzio di Bonifica MBL e del Consorzio di Bonifica ETV. Probabile gestione Comunale
- Lago
- Fontanile

INDAGINI

- Pozzo privato
- Pozzo pubblico

AREE DI POTENZIALE PERICOLO PER LA FALDA

- Attività ad incidente rilevante
- Piazzola ecologica

VINCOLI

- Fascia di rispetto fontanili
- Zona di rispetto (ZR)
- Zona di tutela assoluta (ZTA)
- Limite Fascia A
- Limite Fascia B
- Limite Fascia C
- Fascia di rispetto - RIB - 5 metri
- Fascia di rispetto - RIP - 10 metri
- Fascia di rispetto - Canale Muzza - 10 metri

PONTI NON ADEGUATI

- Ponte non adeguato ma compatibile (2016)

SCENARI DI ALLUVIONE (Piano di Gestione Rischio Alluvioni - PGRA)

- Alluvioni frequenti (H) = TR 10-20 anni
- Alluvioni poco frequenti (M) = TR 100-200 anni
- Alluvioni rare (L) = TR fino a 500 anni
- Scenario di alluvione RSP Reticolo Secondario di Pianura

PTCP

- Vasche di laminazione in progetto (PTCP 2003)

RETE FOGNARIA CAP

- Cameretta
- Impianto di Sollevamento, Afferente Depuratore
- Impianto di Sollevamento, Di linea di acque miste
- Impianto di Sollevamento, Di linea di acque nere
- Impianto di Trattamento, Depuratore
- Pozzetto/Vasca di trattamento
- Impianto d'Infiltrazone, Pozzetto disperdente
- Manufatto Speciale, Pozzetto separatore prima pioggia
- Manufatto Speciale, Pozzetto troppo pieno acque bianche
- Manufatto Speciale, Sfioratore
- Scarico, Bypass Depuratore; Scarico, Da impianto Depurazione
- Scarico, Da Sfioratore
- Scarico, Da Troppo Pieno Acque Bianche
- Scarico di Emergenza Sollevamento
- Scarico di Emergenza/Sfioratore
- Scarico diretto Acque Bianche
- Scarico diretto Acque Miste
- Acque depurate, Scarico a gravità
- Acque sfiorate, Scarico a gravità
- Acque sfiorate, Scarico a pressione
- Sistema acque bianche, Scarico a gravità
- Sistema acque bianche, Tratto sifonato
- Sistema acque miste, Scarico a gravità
- Sistema acque miste, Scarico a pressione
- Sistema acque reflue, Scarico a gravità
- Sistema acque reflue, Scarico a pressione
- Depuratore di Truccazzano

VIABILITÀ

- Autostrade
- Rete ferroviaria
- Strade principali

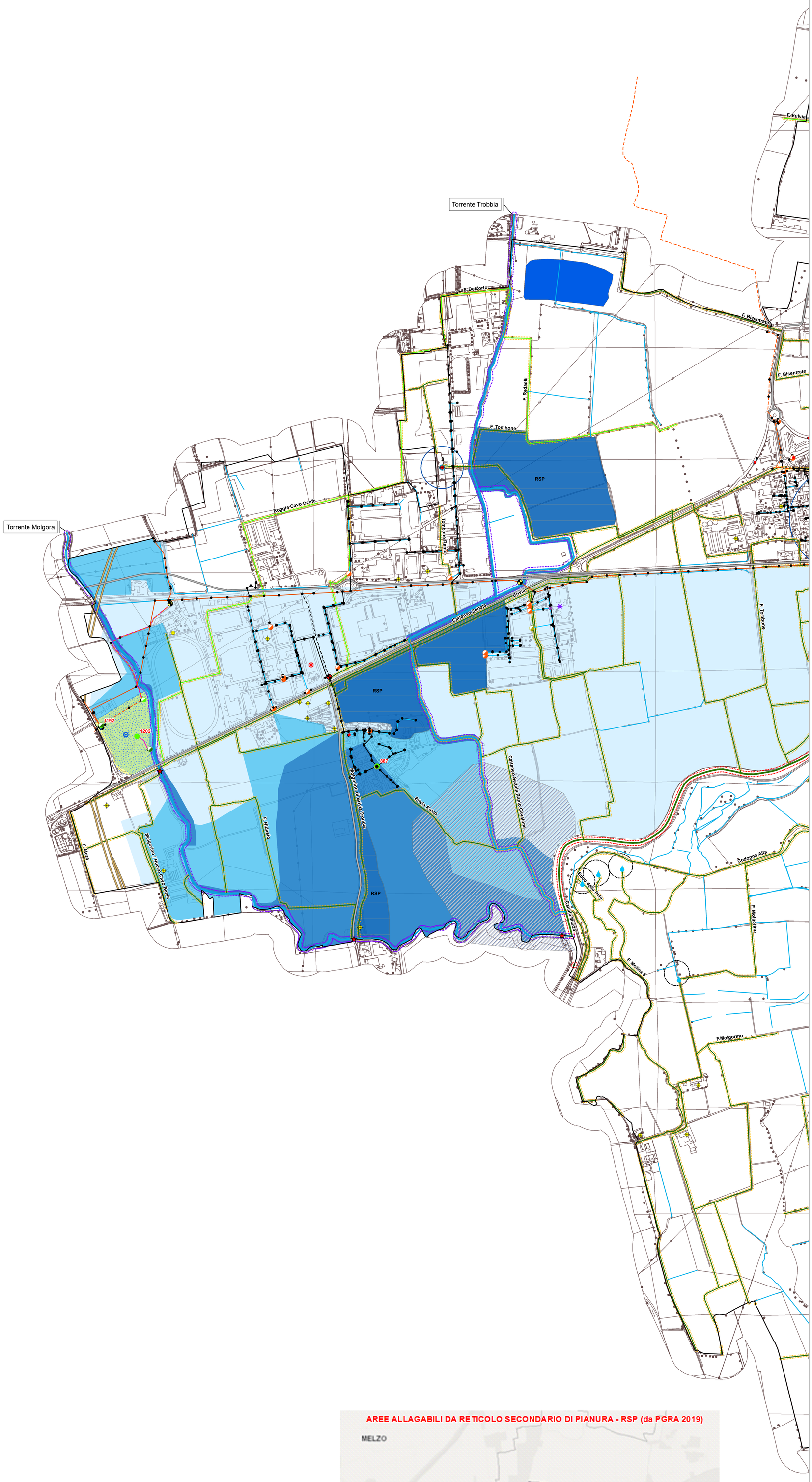

COMUNE DI TRUCCAZZANO

ALLEGATO AL DOCUMENTO SEMPLIFICATO DEL RISCHIO IDRAULICO COMUNALE
(ai sensi dell'Art.14 comma 8 del Regolamento Regionale n.7/2017 e successive modifiche)

INFRASTRUTTURAZIONE IDRAULICA:
RETICOLO FOGNARIO, NATURALE E DI BONIFICA

Rev	Data	Elaborato	Progettato	Autorizzato	Descrizione
A					Prima emissione

PROGETTAZIONE ESTERNA
EG - Engineering Geology
Via C. Battisti, 25
20841 - Carate Brianza (MB)
0362 800091
eg@studioeg.net

STUDIO ESTERNO
EG ENGINEERING GEOLOGY STUDIO ASSOCIATO Via C. Battisti, 25 - 20846 CARATE BZA (MB) C.F. e P.IVA 11682550154

Riferimenti Progetto	Anno	Tavola N°	Rev.	Scala	Tavola N°
EGT302	2021	2AW	A	1:6000	2AW

COMMITTENTE
FILE

Codice ISTAT Comune	Tipo Intervento	Progetto/Preventivo	Numero	Anno	Tavola N°	Rev.
015224	----	PRL	DOCSEMP	21	2AW	A

CAP HOLDING S.p.A
Via del Mulino, 2
20090 ASSAGO (MI)
Tel. 02 825021 - www.capholding.it
info@gruppocap.it

AUTORIZZATO
Area Tecnica:

Tavola N° 2AW

GRUPPO CAP

Questo disegno è di nostra proprietà esclusiva ed è posto sotto tutela della legge; ne è proibita la riproduzione anche parziale e la cessione a terzi senza nostra autorizzazione scritta.

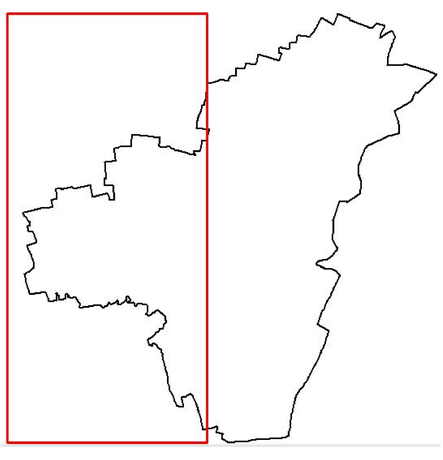


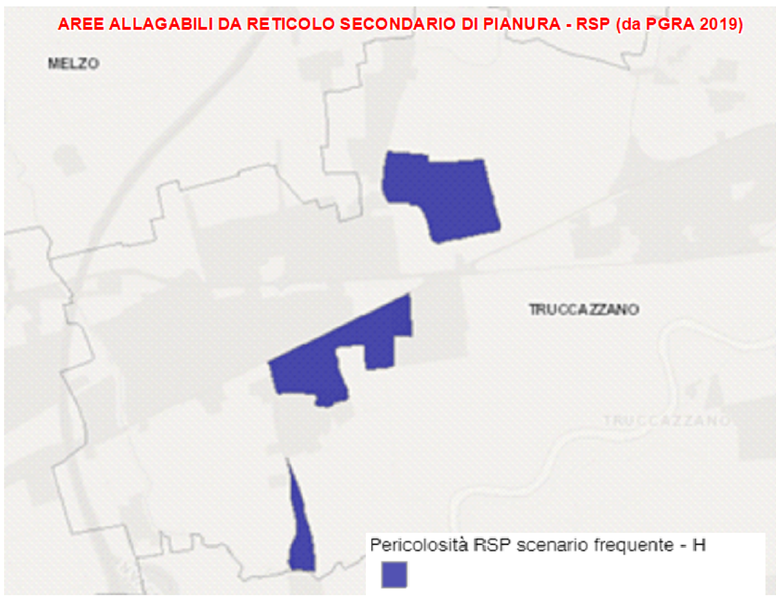
0 100 200 400 600 Metri